



Hinweise:


























Spaltenleitungen wurden nachrichtlich übernommen ohne Gewähr auf Vollständigkeit und Übereinstimmung mit der tatsächlichen Lage, Tiefe und Material.

Verbindliche Auskunft der Sparten ist beim jeweiligen Versorger vor Beginn der Bauarbeiten vom Auftragnehmer einzuholen!

Alle Maß- und Sachangaben sind vor Baubeginn am Bau eigenverantwortlich zu prüfen; Unstimmigkeiten sind der Bauleitung unverzüglich zu melden.

Die Absteckung ist von der örtlichen Bauüberwachung und der TG abzunehmen.

Legende - Gestaltung Lageplan:

-  geplanter Baum
-  bestehender Baum
-  bestehender Baum mit Stammschutz
-  Rodung Baum/Strauch/Wurzelstock, Abriss best. Mauer o. ä.
-  Pflanzsubstrat 30 cm
-  Grünfläche, Oberboden 10 cm
-  Granitgroßsteinpflaster mit Rasenluge
-  Granitkleinstpflaster in Segmentbögen
-  Schotterrasen
-  Rigole
-  Granit 1-Zeller
-  Granit 2-Zeller Hornburger Kante 3 - 6 cm
-  Granit 3-Zeller, Mulde
-  SSK Bestand
-  SSK geplant
-  Schachdeckel / Schieberkappe
-  Querneigung
-  Achse
-  Katastergrenze
-  Ausbauhöhe
-  Bestand
-  Lampe neu
-  Lampe Bestand
-  Bestehende Mauer, bzw. Sockelmauer
-  Zufahrt/Zugang

|   |   |  |                  |            |
|---|---|--|------------------|------------|
|   |   |  |                  |            |
| Index   | Änderungen  | gezeichnet   | Datum            | geprüft    |
| Bauherr:  |   |  |                  |            |
| <b>TG Ernsgraden II</b>   |   |  |                  |            |
| Gemeinde:   | Ernsgraden  | Landkreis:   | Pfaffenhofen/Ilm |            |
| Verband für Ländliche Entwicklung Oberbayern<br>Infanteriestr. 1 Telefon: 089/1213-2102<br>80797 München Telefax: 089/1213-2110 |   | Projektnummer:<br>508077-DE01-2-15<br>Plan-Nr.: Index<br>LP 3.3<br>Anlage:<br>Datum Name |                  |            |
| Maßnahme:   | Ausbau und Neugestaltung Graf-Ernst-Straße, Kirchen- und Schulweg |  | bearbeitet       | 01.06.2015 |
| Planbezeichnung:  | Lageplan - Verkehrsflächen Ost                                    |  | gezeichnet       |            |
|   |   |  | geprüft:         |            |
| Massestab:  |   | Ausführungsplanung   |                  |            |
| 1:250   |   | Datum:   | Unterschrift:    |            |
| TG Ernsgraden II  |   | Amt für Ländl. Entwicklung Oberbayern  |                  |            |
| München, den .....  |   | genehmigt: München, den .....  |                  |            |
| Vorstandsvorsitzender   |   | Sachgebiet LD-... bzw. Abteilung LD-...  |                  |            |